







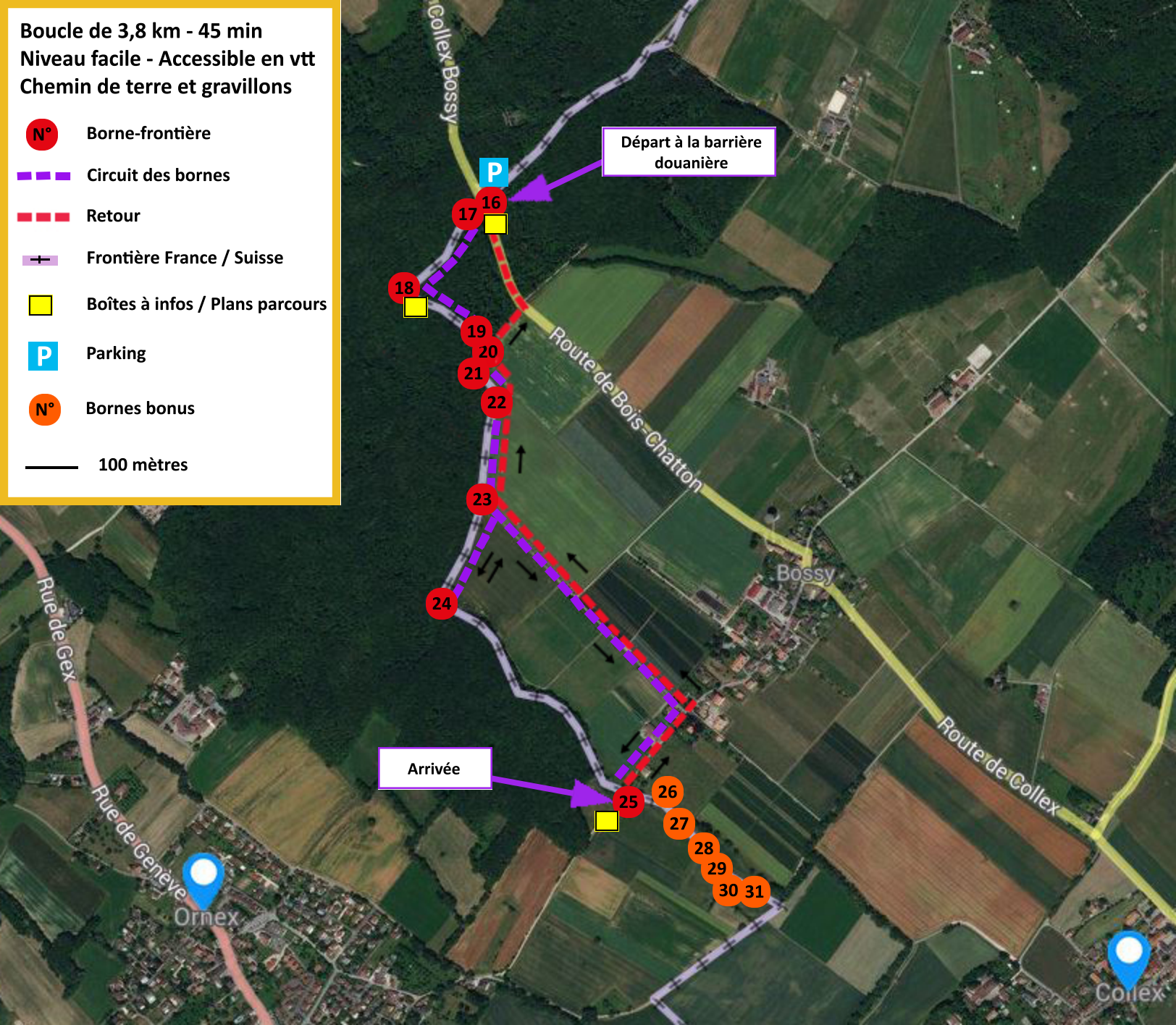


Boucle de 3,8 km - 45 min
Niveau facile - Accessible en vtt
Chemin de terre et gravillons

-  Borne-frontière
-  Circuit des bornes
-  Retour
-  Frontière France / Suisse
-  Boîtes à infos / Plans parcours
-  Parking
-  Bornes bonus
-  100 mètres



Départ à la barrière douanière

Arrivée

