Maître(s) d'Ouvrage(s)

CONSULTATION DES ENTREPRISES

DCE

DEPARTEMENT DE L'AIN

ORNEX
Commune du Pays de Gex

COMMUNE D'ORNEX
45, rue de Béjoud
01210 ORNEX
Tél. 04 50 40 59 40

VOIRIE

ORNEX - Aménagement d'une voie cyclable rue des Eycherolles

Prestataire(s)

Profils Etudes

SIEGE - ANNECY
129 avenue de Genève
74000 ANNECY
Tél. 04 50 67 93 33
siège@profilsetudes.fr
www.profilsetudes.fr

OPQIBI L'INGÉNIERIE QUALIFIÉE
N 01 10 1508

Désignation de la pièce

6.2 - PLAN D'ENSEMBLE

Référence de pièce	*Echelle*
A01-281VR211-DCE-6.2a	**1/250**

Révision(s)

Ind.a - 01/07/22 - ARE/CPO - Version initiale

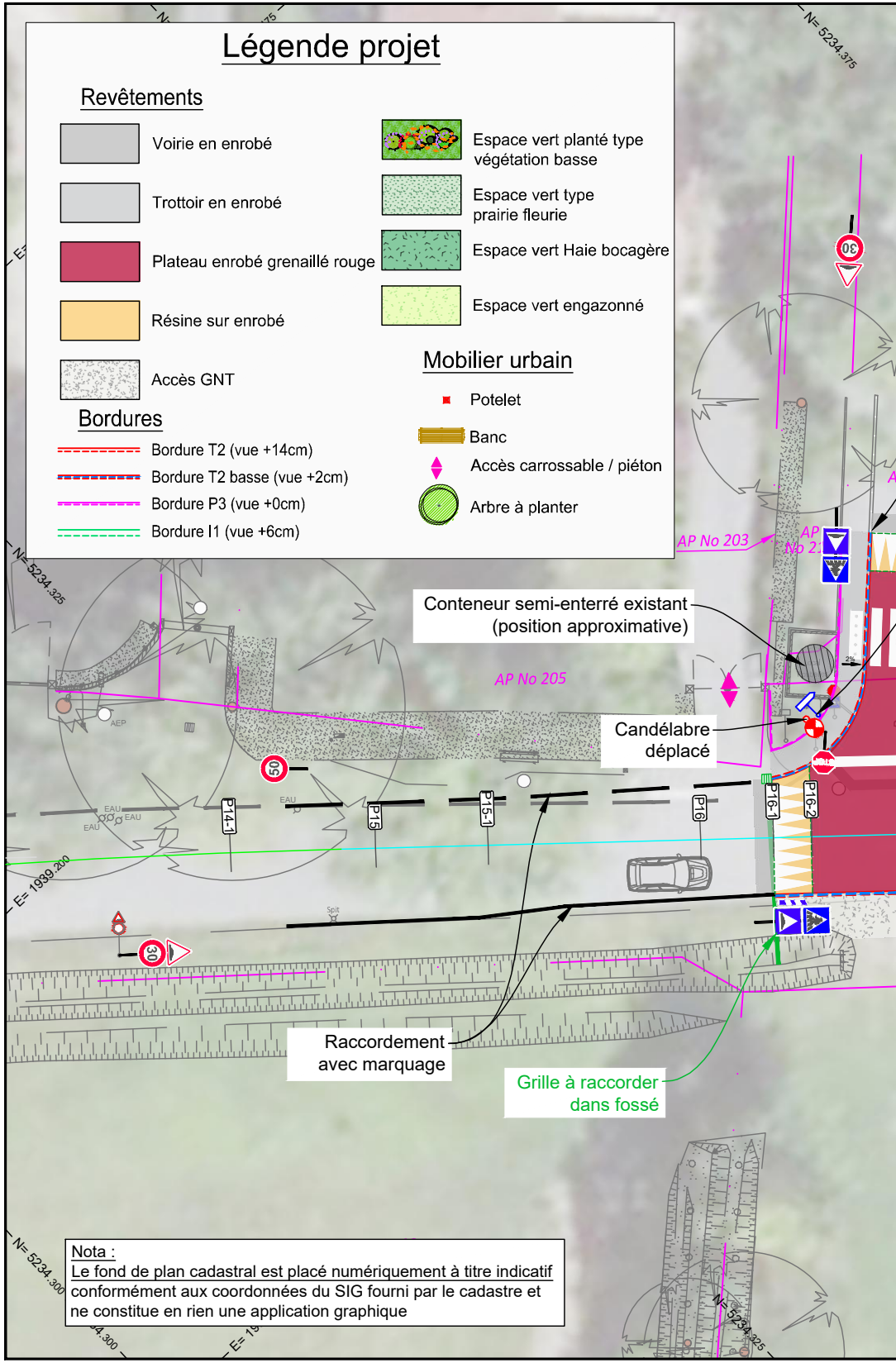
Légende projet
Revêtements
Voirie en enrobé
Trottoir en enrobé
Plateau enrobé grenaillé rouge
Résine sur enrobé
Accès GNT
Espace vert planté type végétation basse
Espace vert type prairie fleurie
Espace vert Haie bocagère
Espace vert engazonné
Bordures
Bordure T2 (vue +14cm)
Bordure T2 basse (vue +2cm)
Bordure P3 (vue +0cm)
Bordure I1 (vue +6cm)
Mobilier urbain
Potelet
Banc
Accès carrossable / piéton
Arbre à planter
Conteneur semi-enterré existant (position approximative)
Candélabre déplacé
Raccordement avec marquage
Grille à raccorder dans fossé
AP No 203
AP No 205
N= 5234.375
N= 5234.325
N= 5234.300
E= 1939.200
P14-1
P15
P15-1
P16
P16-1
P16-2
30
50
EAU
AEP
Nota :
Le fond de plan cadastral est placé numériquement à titre indicatif conformément aux coordonnées du SIG fourni par le cadastre et ne constitue en rien une application graphique

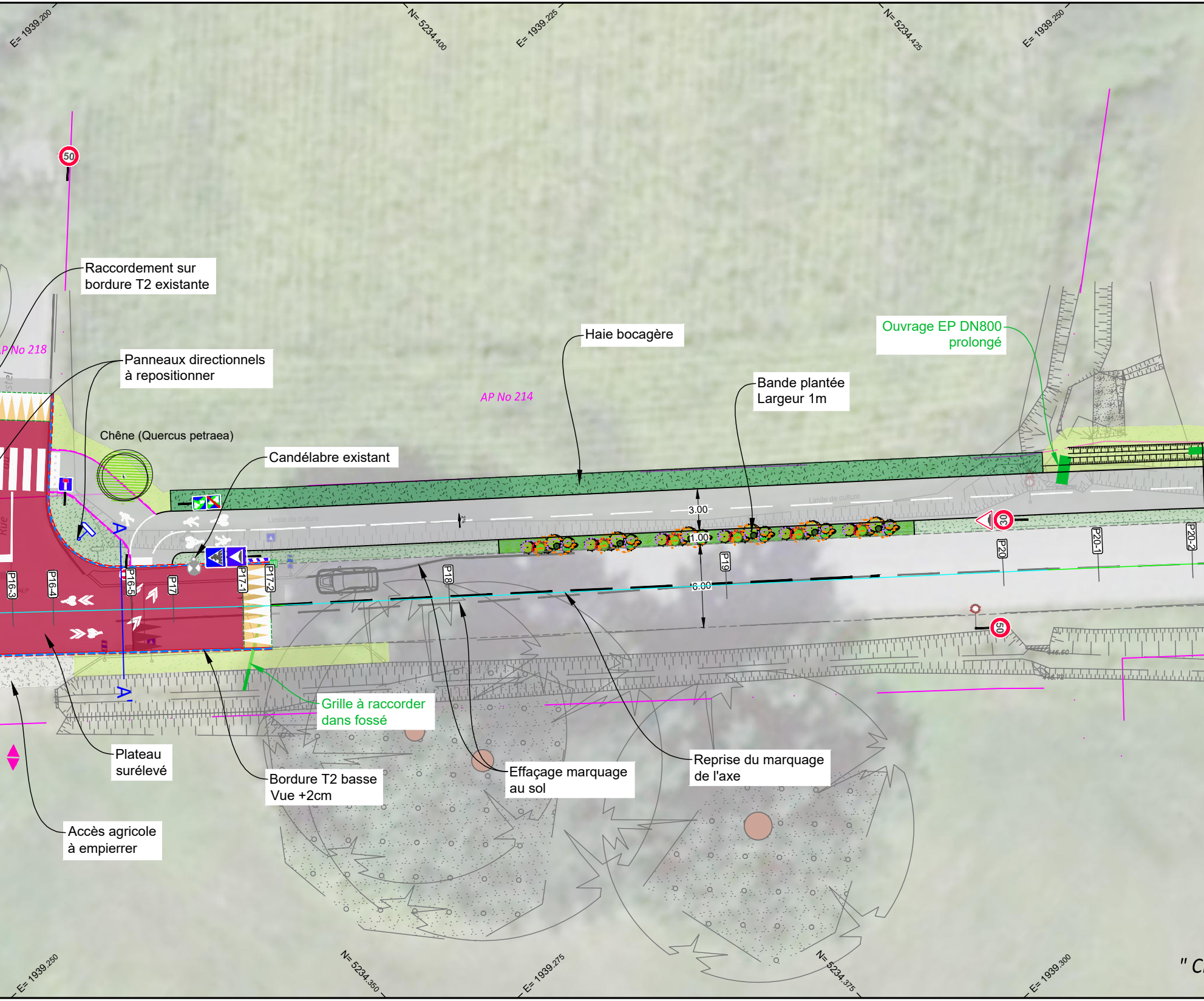
E= 1939.200
N= 5234.400
E= 1939.225
N= 5234.425
E= 1939.250
50
Raccordement sur bordure T2 existante
AP No 218
Panneaux directionnels à repositionner
AP No 214
Haie bocagère
Ouvrage EP DN800 prolongé
Bande plantée Largeur 1m
Chêne (Quercus petraea)
Candélabre existant
Limite de culture
Limite de culture
3.00
2%
1.00
6.00
30
50
A
A'
P16-3
P16-4
P16-5
P17
P17-1
P17-2
P18
P19
P20
P20-1
P20-2
Grille à raccorder dans fossé
Plateau surélevé
Bordure T2 basse Vue +2cm
Effaçage marquage au sol
Reprise du marquage de l'axe
Accès agricole à empierrer
E= 1939.250
N= 5234.350
E= 1939.275
N= 5234.375
E= 1939.300
" C

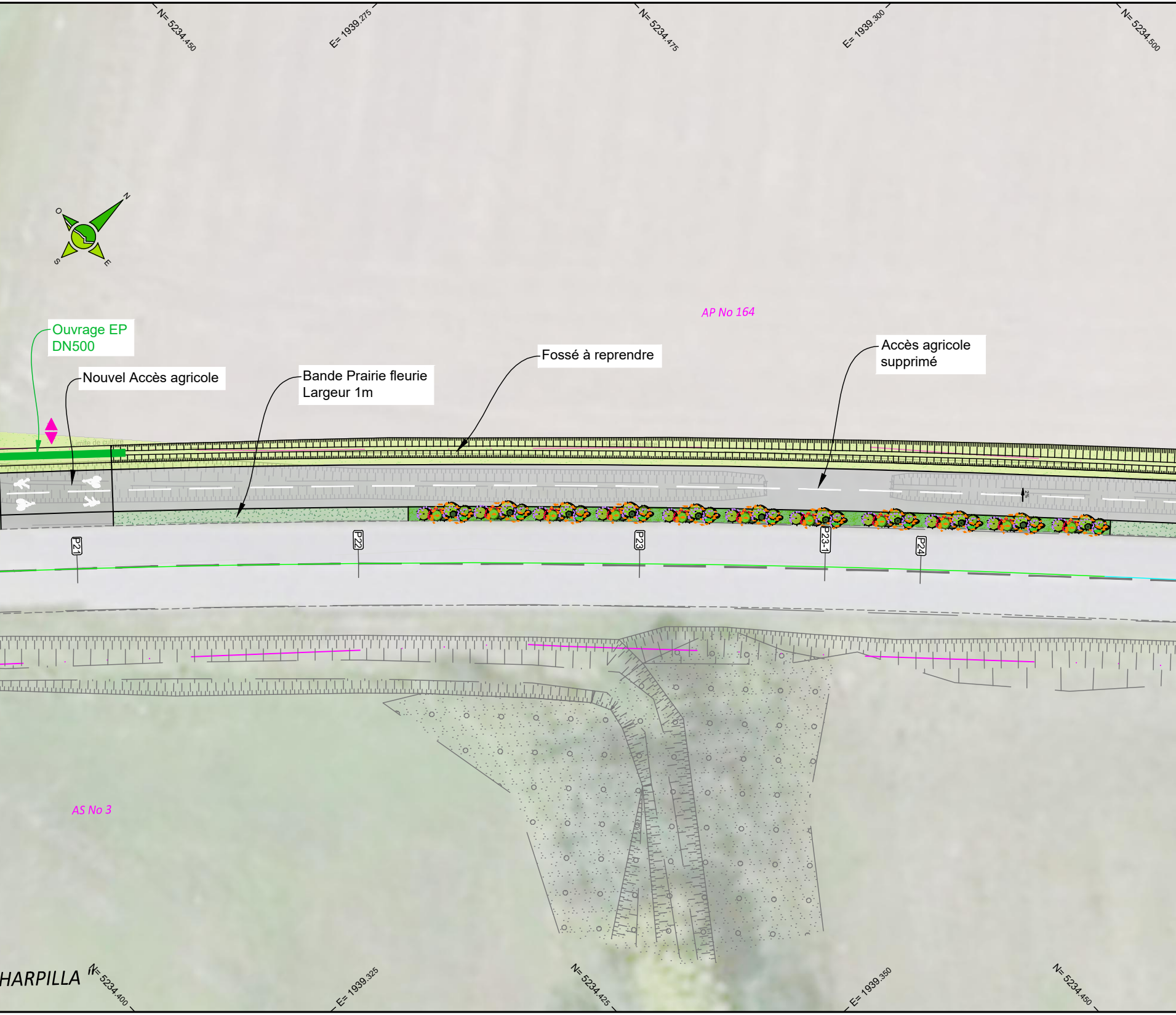
N= 5234.450
E= 1939.275
N= 5234.475
E= 1939.300
N= 5234.500
N
O
S
E
AP No 164
Ouvrage EP DN500
Nouvel Accès agricole
Bande Prairie fleurie Largeur 1m
Fossé à reprendre
Accès agricole supprimé
2%
P21
P22
P23
P23-1
P24
AS No 3
HARPILLA
N= 5234.400
E= 1939.325
N= 5234.425
E= 1939.350
N= 5234.450

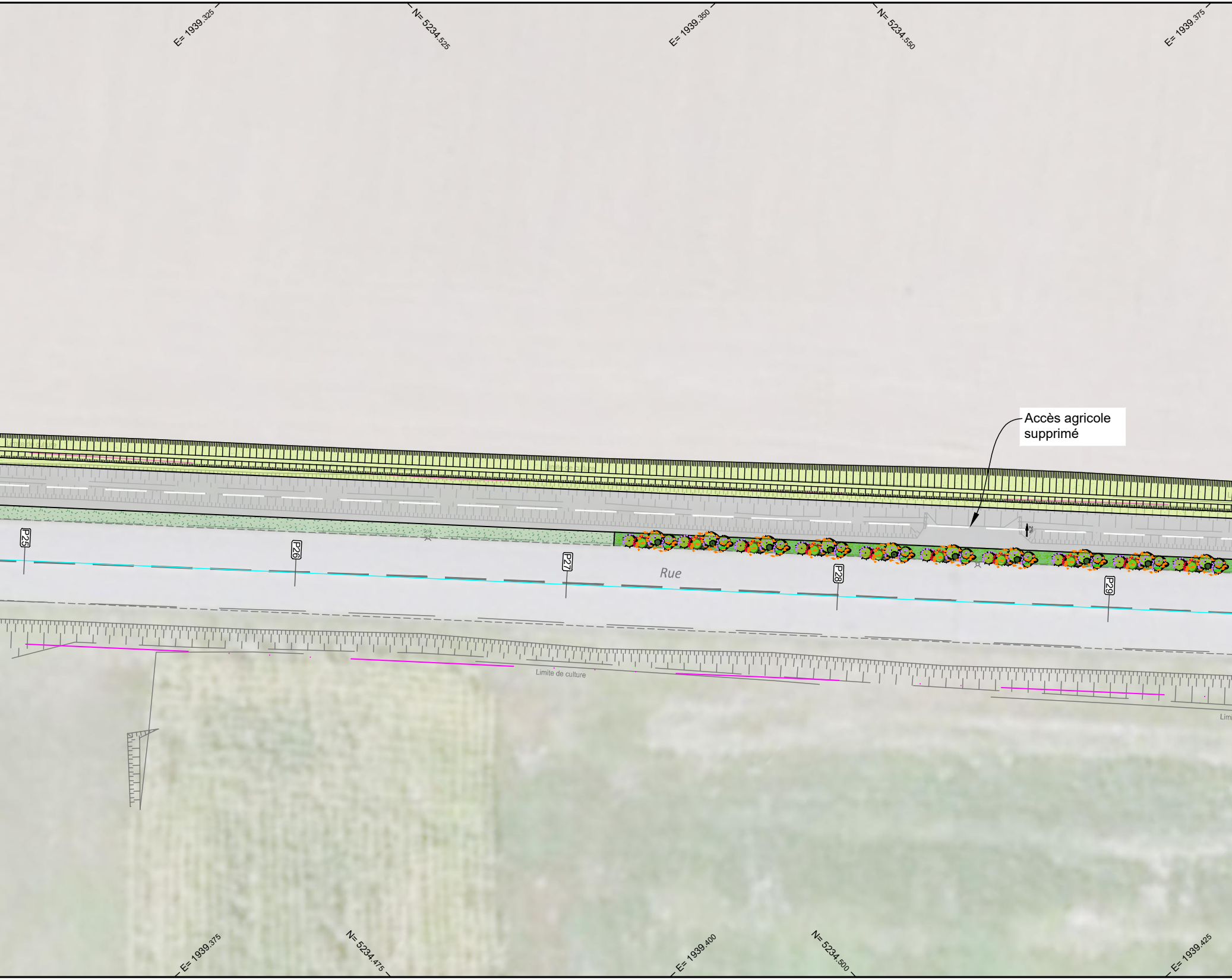
E= 1939.325
N= 5234.525
E= 1939.350
N= 5234.550
E= 1939.375
Accès agricole supprimé
2%
P25
P26
P27
P28
P29
Rue
Limite de culture
E= 1939.375
N= 5234.475
E= 1939.400
N= 5234.500
E= 1939.425

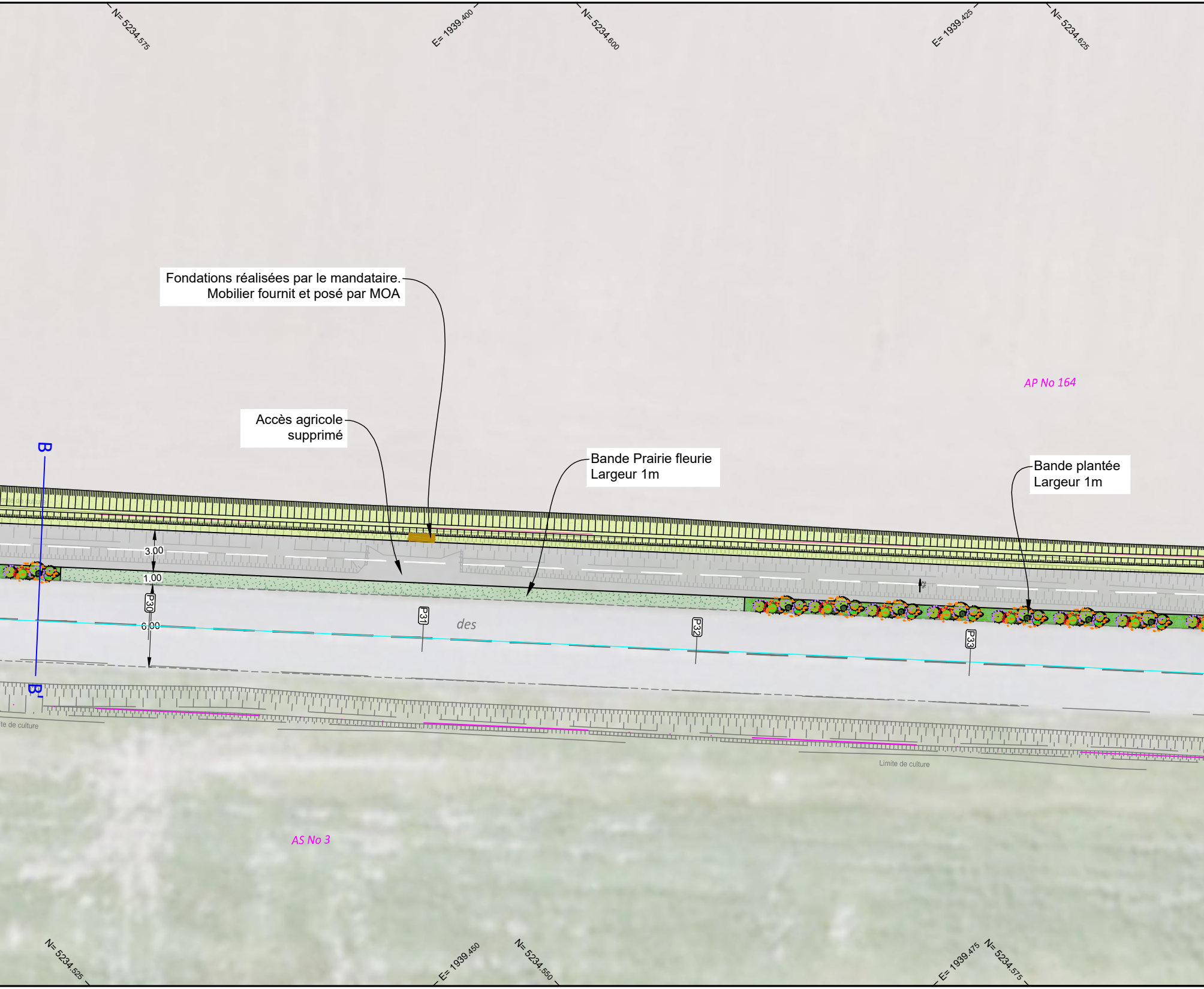

N= 5234.575
E= 1939.400
N= 5234.600
E= 1939.425
N= 5234.625
AP No 164
B
3.00
1.00
P30
6.00
P31
des
P32
P33
2%
B
te de culture
Limite de culture
AS No 3
N= 5234.525
E= 1939.450
N= 5234.550
E= 1939.475
N= 5234.575

Fondations réalisées par le mandataire.
Mobilier fournit et posé par MOA

Accès agricole
supprimé

Bande Prairie fleurie
Largeur 1m

Bande plantée
Largeur 1m

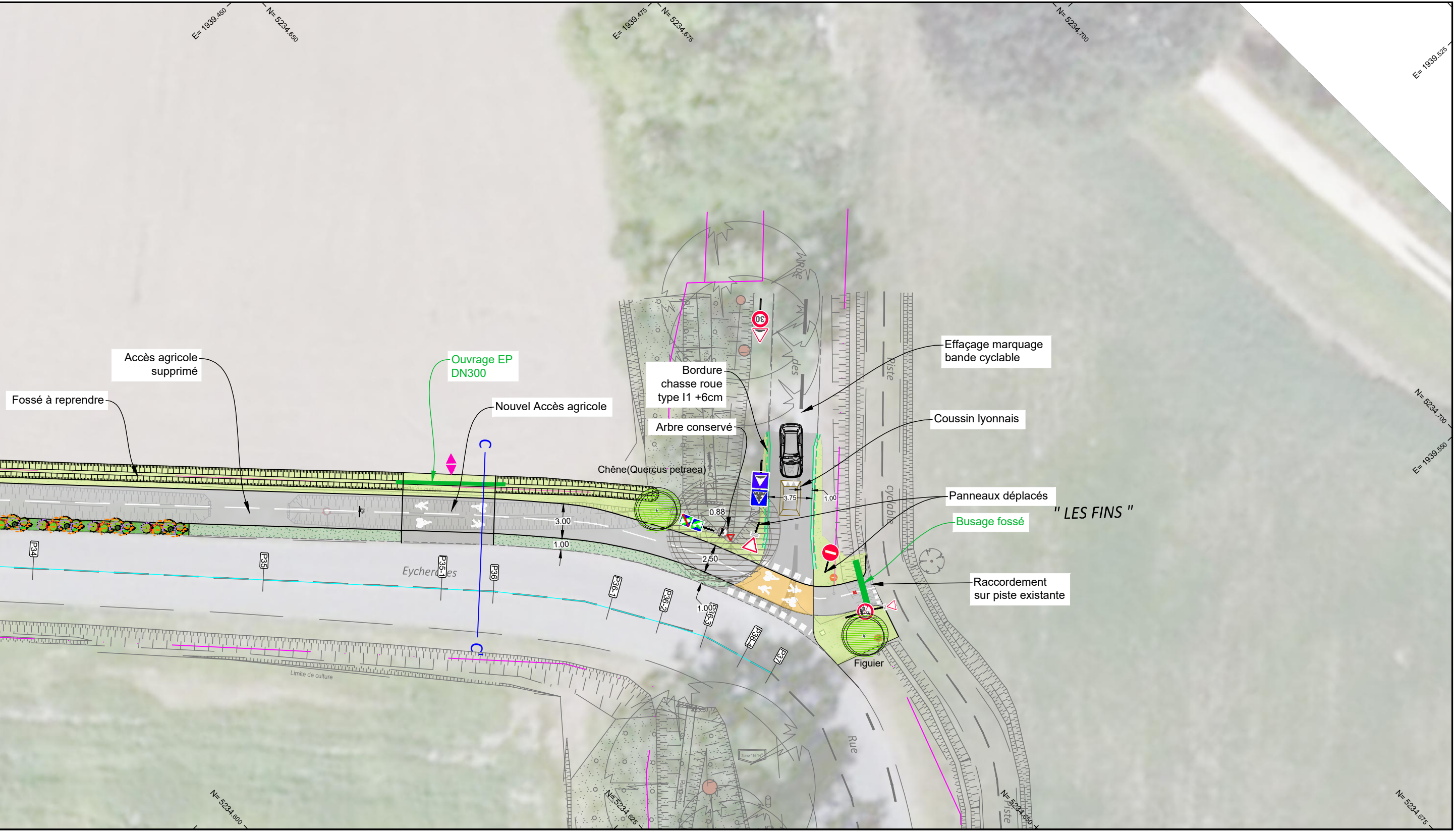
E= 1939.450
N= 5234.650
E= 1939.475
N= 5234.675
N= 5234.700
E= 1939.525
Accès agricole supprimé
Fossé à reprendre
Ouvrage EP DN300
Nouvel Accès agricole
Bordure chasse roue type I1 +6cm
Arbre conservé
Chêne(Quercus petraea)
Effaçage marquage bande cyclable
Coussin lyonnais
Panneaux déplacés
" LES FINS "
Busage fossé
Raccordement sur piste existante
Figuier
N= 5234.700
E= 1939.550
30
Rue
des
Piste
cyclable
3.00
1.00
0.88
2.50
1.00
3.75
1.00
P34
P35
P35-1
P36
P36-1
P36-2
P36-3
P36-4
P37
Limite de culture
Rue
Piste
N= 5234.600
N= 5234.625
N= 5234.650
N= 5234.675